


TRECHO 16  
ESCALA 1:300



TRECHO 17  
ESCALA 1:400

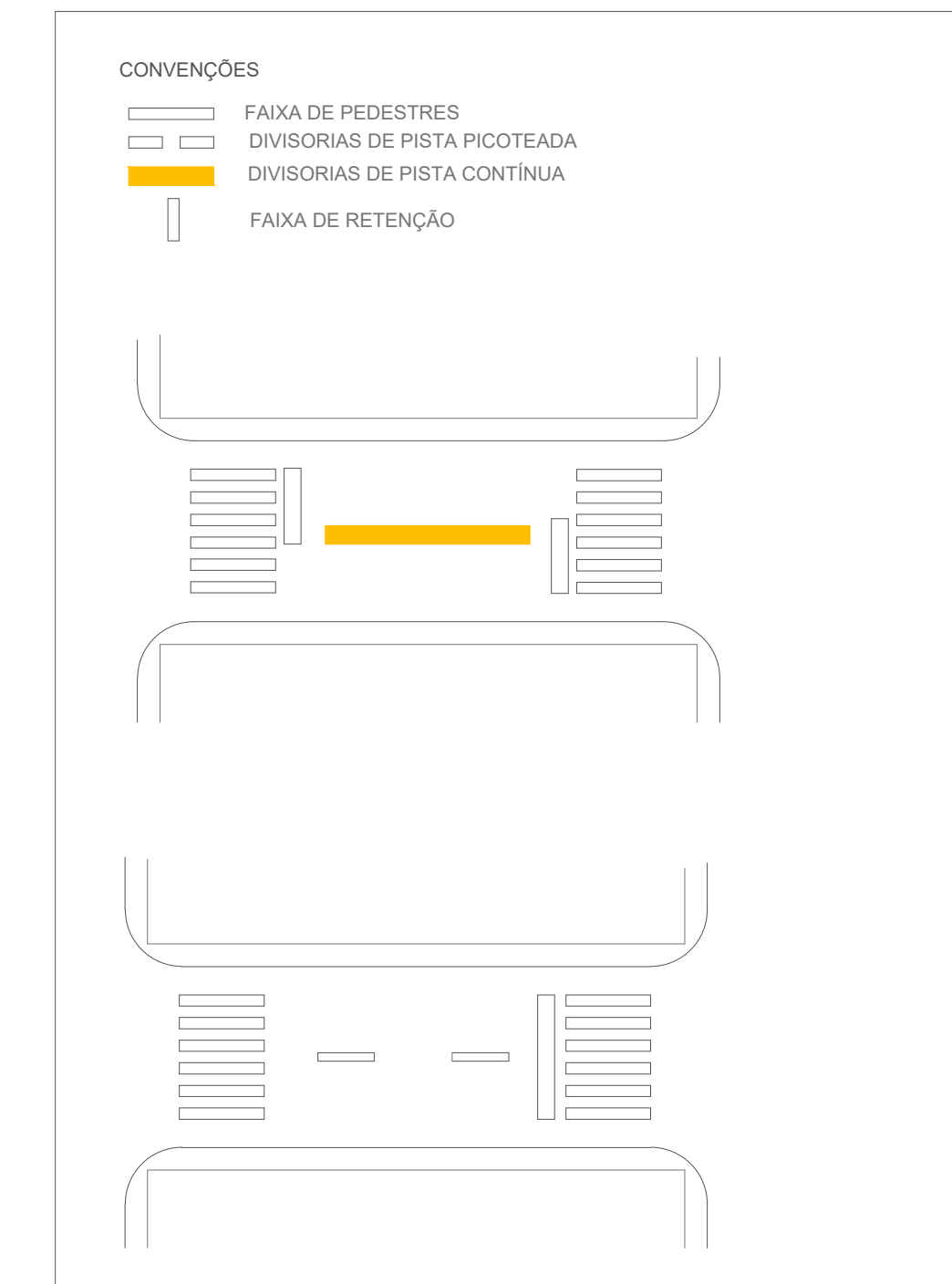


TRECHO 18  
ESCALA 1:400

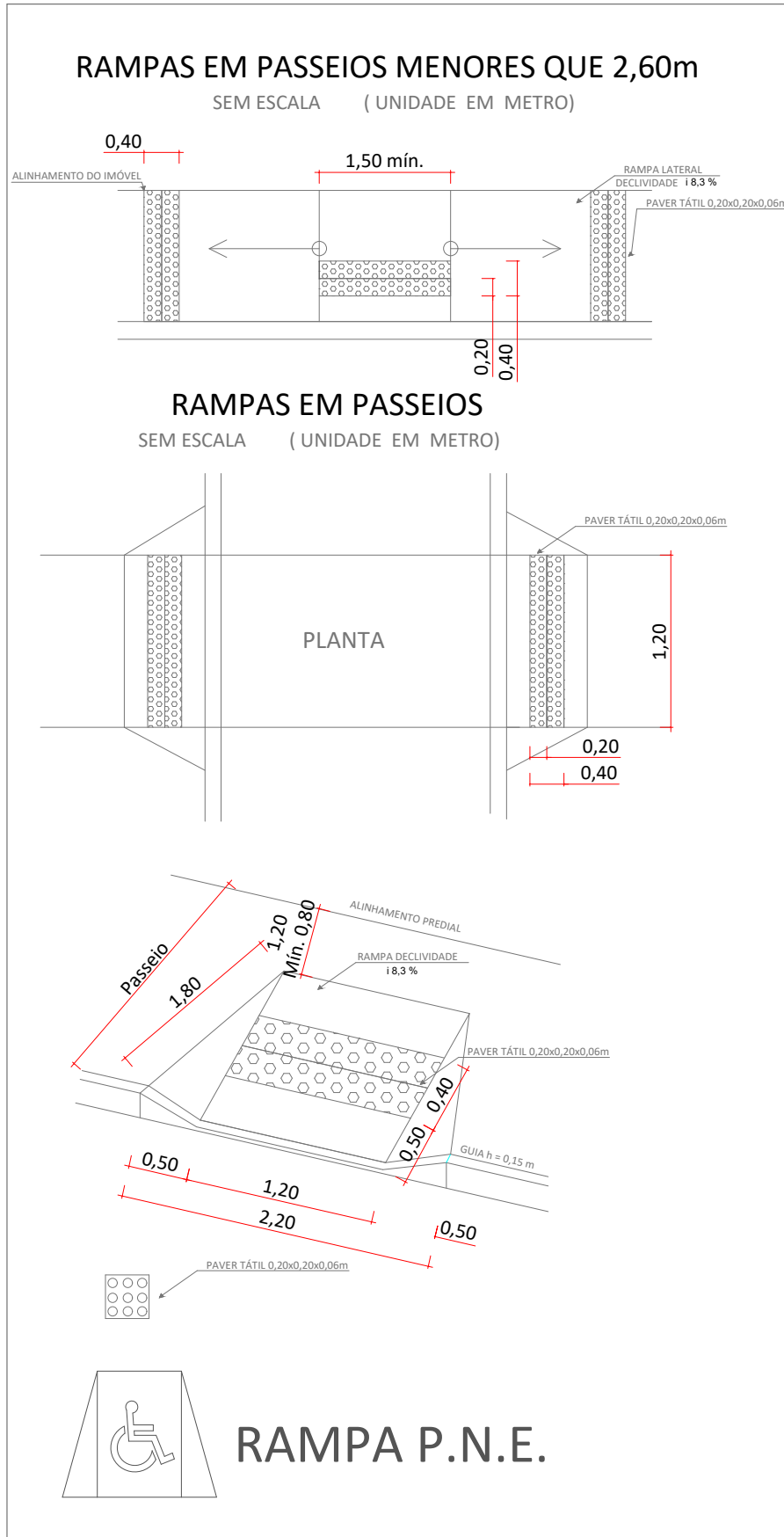

## QUADRO DE QUANTIDADES

ESPECIFICAÇÃO	DIMENSÕES (m)		ÁREA (M²)	QUANTIDADE	TOTAL (M²)
	COMP.	LARG.			
FAIXA DE PEDESTRE	4,00	0,40	1,6	64	102,40
FAIXA DE RETENÇÃO	4,00	0,40	1,6	8	12,8
DIVISÓRIA DE PISTA CONTÍNUA	335,71	0,15	50,36	1	50,36
TOTAL					165,56

ESPECIFICAÇÃO	DIMENSÕES (m)	
	COMP.	LARG.
FAIXA DE PEDESTRE	4,00	0,40
FAIXA DE RETENÇÃO	4,00	0,40
DIVISÓRIA DE PISTA PICOTEADA	2,00	0,15
INTERVALO ENTRE OS TRAÇOS	4,00	-
DIVISÓRIA DE PISTA CONTÍNUA	-	0,15
DIST. ENTRE AS LINHAS CONTÍNUAS	-	0,15
DIST. LINHA DE BORDO E ACOSTAMENTO	-	0,15



DETALHE FAIXAS DE PEDESTRES  
SEM ESCALA



RAMPA P.N.E.

DETALHE RAMPA P.N.E.  
SEM ESCALA

CARIMBOS DE APROVAÇÕES / ÓRGÃOS PÚBLICOS:

APROVADO 28/04/2020  
PREFEITURA DE RIBEIRÃO DO PINHAL/PR

### DETALHAMENTO DE SINALIZAÇÃO - PROJETO DE PAVIMENTAÇÃO EM C.B.U.Q.

OBRA:	PAVIMENTAÇÃO EM C.B.U.Q.	PRANCHA:	11/11	
 PREFEITURA MUNICIPAL DE RIBEIRÃO DO PINHAL CNPJ: 76.948.064/0001-42 BRUNO H. DE OLIVEIRA REGHIN ENGENHEIRO CIVIL CREA: PR-12999270		DESENHO:	BRUNO REGHIN	
DESCRIÇÃO:	DETALHAMENTO DE SINALIZAÇÃO		DATA:	FEVEREIRO/2020