



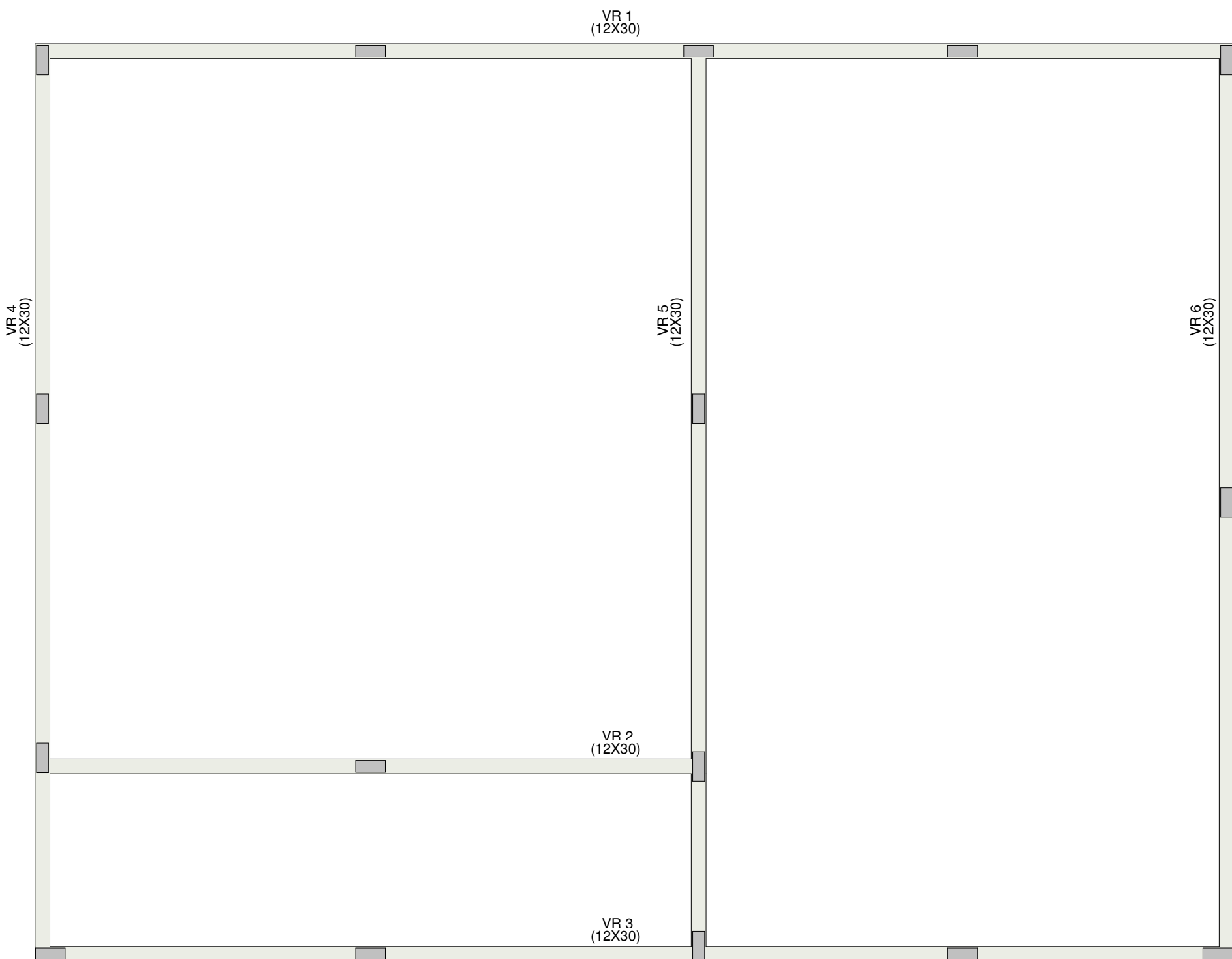
1 Planta de Locação
1 : 50



2 Formas do Baldrame
1 : 50



5 Laje
1 : 50



4 Formas do Respaldo
1 : 50



3 3D Estrutural

Pilares de Locação		VIGAS DO BALDRAME		TABELA DE AÇO				
Nome	Tipo	Nome	Tipo	Tipo	D	Comp.	Barras	kg
P1	(12X30)	VB1	(12X30)	Pilares	10,0 mm	968,40 m	81 un.	597,50 kg
P2	(12X30)	VB2	(12X30)	Vigas	5,0 mm	728,30 m	61 un.	111,85 kg
P3	(12X30)	VB3	(12X30)	CARACTERÍSTICAS DOS MATERIAIS				
P4	(12X30)	VB4	(12X30)					
P5	(12X30)	VB5	(12X30)					
P6	(12X30)	VB6	(12X30)					
P7	(12X30)	VIGAS DO RESPALDO						
P8	(12X30)	Nome	Tipo					
P9	(12X30)							
P10	(12X30)	VR1	(12X30)					
P11	(12X30)	VR2	(12X30)					
P12	(12X30)	VR3	(12X30)					
P13	(12X30)	VR4	(12X30)					
P14	(12X30)	VR5	(12X30)					
P15	(12X30)	VR6	(12X30)					
P16	(12X30)							

PREFEITURA MUNICIPAL
RIBEIRÃO DO PINHAL - PR

(43) 3551-8309
Ribeirão do Pinhal - PR
pinhalengenharia@outlook.com

TÍTULO PROJETO ESTRUTURAL	FOLHA ÚNICA	
EDIFICAÇÃO DE ENSINO	ESCALA INDICADA	
LOCAL DA OBRA RUA JOAQUIM JOSÉ DUARTE, S/N RIBEIRÃO DO PINHAL - PR	DATA DO PROJETO 25/10/2019	ZONEAMENTO ZR3
PROPRIETÁRIO PREFEITURA MUNICIPAL DE RIBEIRÃO DO PINHAL	CPF / CNPJ 76.968.064/0001-42	TAXA DE OCUPAÇÃO 40,00%
DECLARO QUE A APROVAÇÃO DO PROJETO NÃO IMPLICA NO RECONHECIMENTO PELA PREFEITURA DO DIREITO DE PROPRIEDADE DO TERRENO	TAXA DE PERMEABILIDADE 27,38%	COEF. DE APROVEITAMENTO 0,40
SITUAÇÃO SEM ESCALA: 		
QUADRO DE ÁREAS		
ÁREA DO TERRENO	2327,21 m²	
ÁREA DO PAVIMENTO TÉRREO	819,24 m²	
ÁREA DE LUZ (FOSSO)	0,00 m²	
ÁREA A CONSTRUIR	111,60 m²	
ÁREA PERMEÁVEL	22,50 m²	
ESPAÇO RESERVADO PARA APROVAÇÃO	ESPAÇO RESERVADO PARA APROVAÇÃO	

PROPRIETÁRIO
PREFEITURA MUNICIPAL DE RIBEIRÃO DO PINHAL
CPF: 76.968.064/0001-42

AUTOR DO PROJETO
BRUNO HENRIQUE DE OLIVEIRA REGHIN
CREA-PR: 129992/D

RESPONSÁVEL TÉCNICO PELA OBRA
BRUNO HENRIQUE DE OLIVEIRA REGHIN
CREA-PR: 129992/D