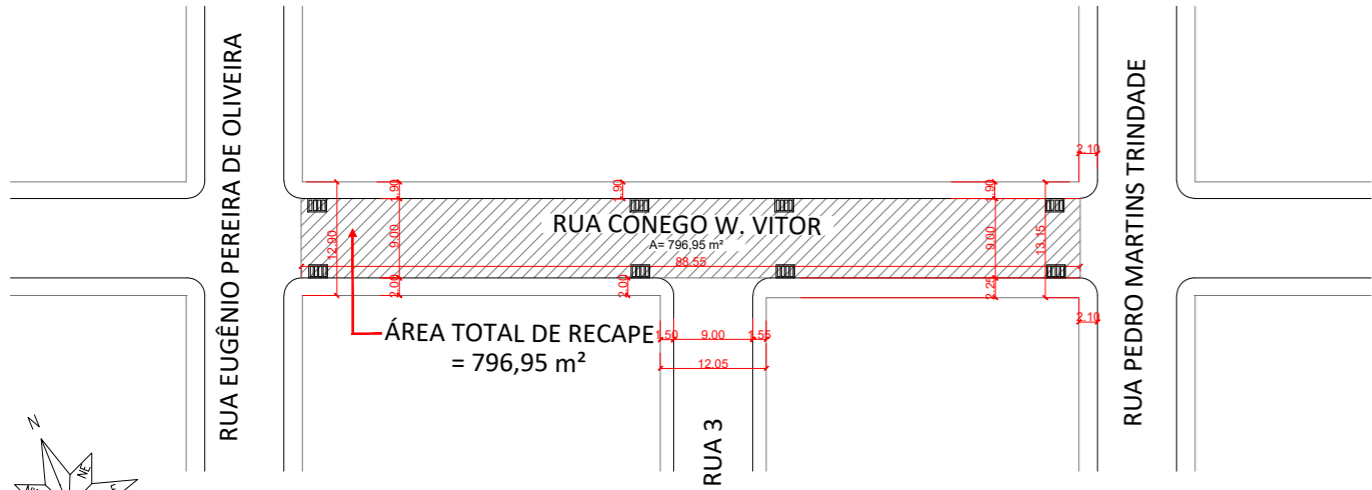
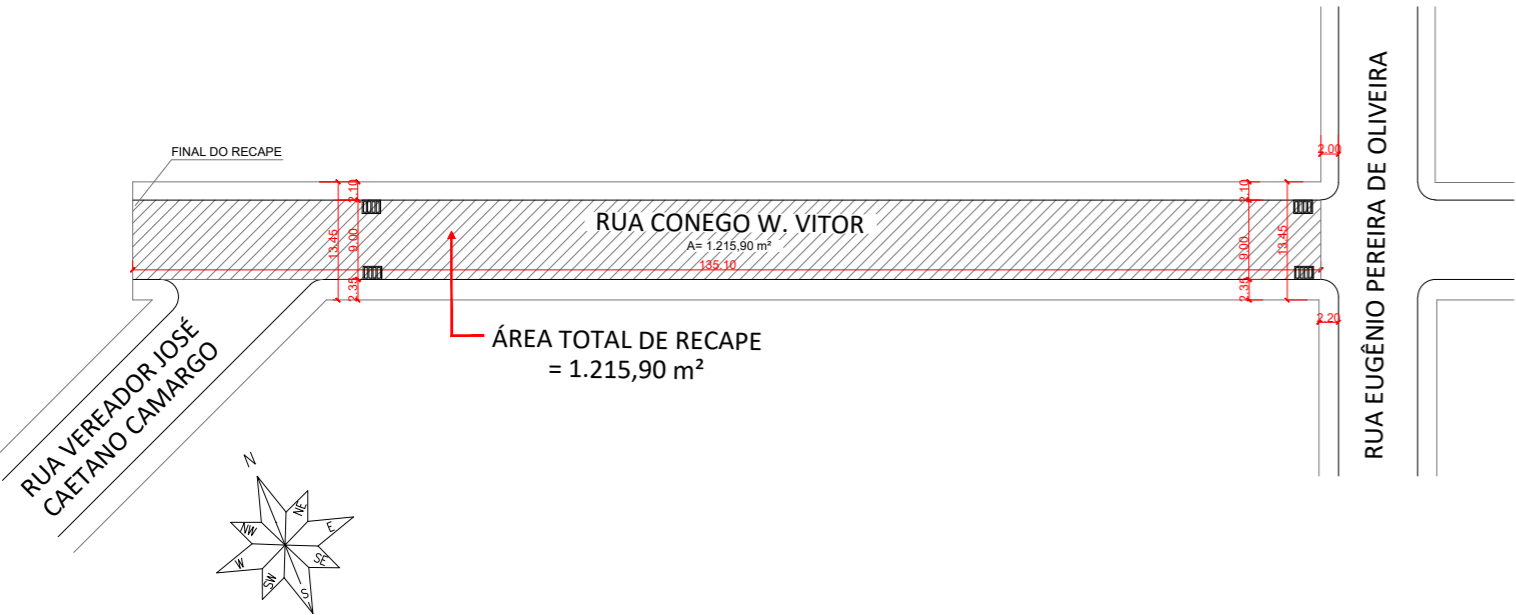


TRECHO 05
ESCALA 1:400



TRECHO 06
ESCALA 1:400

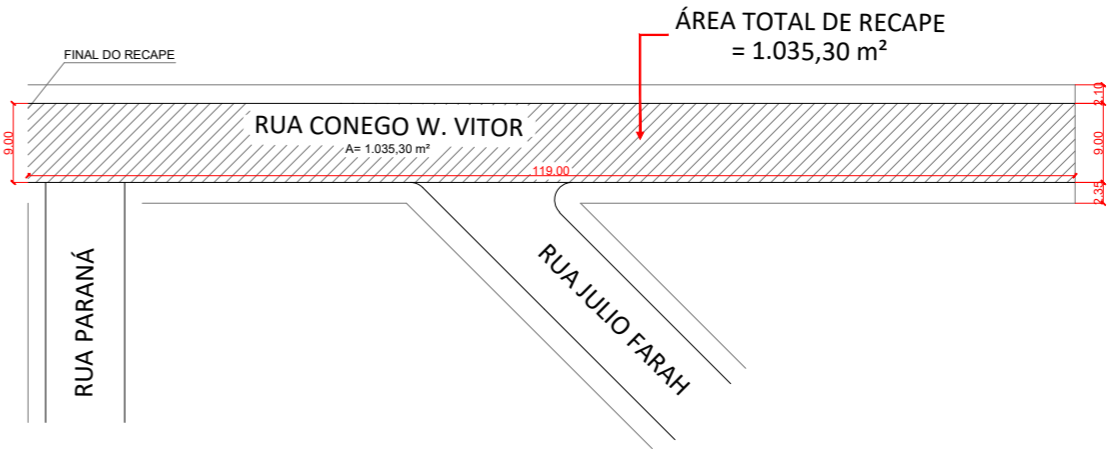


TRECHO 07
ESCALA 1:400

RUA CONEGO W. VITOR	
TRECHO ENTRE A RODOVIA GILBERTO FREIRE E RUA PEDRO MARTINS TRINDADE.	
DADOS TÉCNICOS DO TRECHO	
LARGURA MÉDIA	9,00 M
EXTENSÃO	129,75 M
ÁREA A PAVIMENTAR	1167,75 M²
ÁREA DE ESCAPE + CRUZAMENTO	159,19 M²
RAMPAS DE ACESSIBILIDADE	02 UN

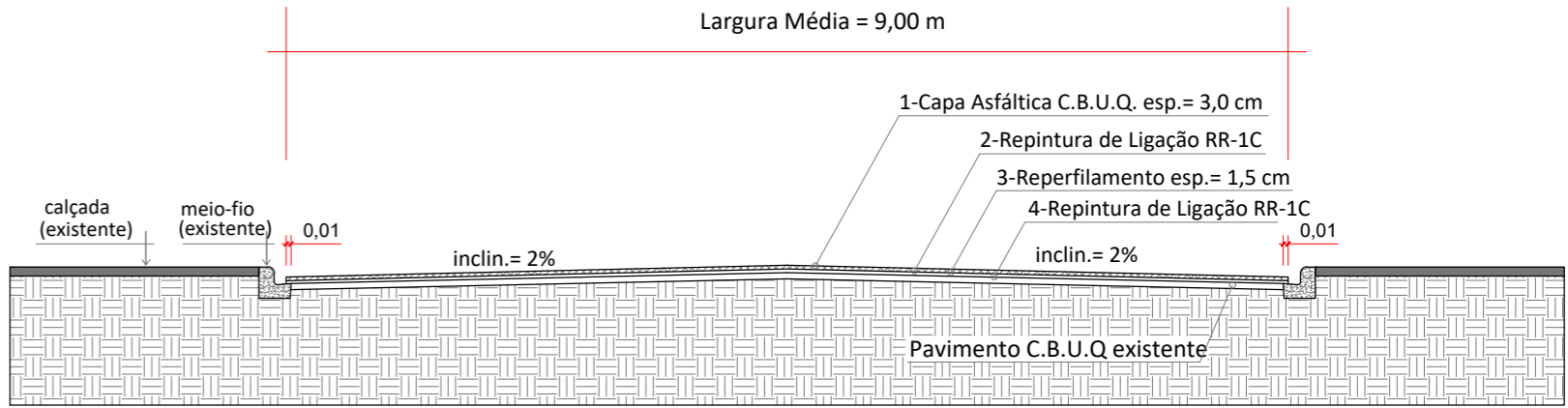
RUA CONEGO W. VITOR	
TRECHO ENTRE A RUA PEDRO MARTINS TRINDADE E RUA EUGÊNIO PEREIRA DE OLIVEIRA.	
DADOS TÉCNICOS DO TRECHO	
LARGURA MÉDIA	9,00 M
EXTENSÃO	88,55 M
ÁREA A PAVIMENTAR	796,95 M²
ÁREA DE ESCAPE + CRUZAMENTO	158,99 M²
RAMPAS DE ACESSIBILIDADE	04 UN

RUA CONEGO W. VITOR	
TRECHO ENTRE A RUA EUGÊNIO PEREIRA DE OLIVEIRA E CRUZAMENTO DA RUA VEREADOR JOSÉ CAETANO CAMARGO	
DADOS TÉCNICOS DO TRECHO	
LARGURA MÉDIA	9,00 M
EXTENSÃO	135,10 M
ÁREA A PAVIMENTAR	1215,90 M²
ÁREA DE CALÇAMENTO	00,00 M²
RAMPAS DE ACESSIBILIDADE	04 UN



TRECHO 08
ESCALA 1:400

RUA CONEGO W. VITOR	
TRECHO ENTRE A RUA VEREADOR JOSÉ CAETANO CAMARGO E A RUA PARANÁ	
DADOS TÉCNICOS DO TRECHO	
LARGURA MÉDIA	9,00 M
EXTENSÃO	119,00 M
ÁREA A PAVIMENTAR	1.035,30 M²
ÁREA DE CALÇAMENTO	00,00 M²
RAMPAS DE ACESSIBILIDADE	08 UN



CORTE TRANSVERSAL DA VIA
ESCALA 1:400

LEGENDA

ÁREA DE PAVIMENTAÇÃO SEM ESCAPE

ÁREA DE PAVIMENTAÇÃO DE ESCAPE

BOCA DE LOBO EXISTENTE

CARIMBOS DE APROVAÇÕES / ÓRGÃOS PÚBLICOS:

PROJETO DE PAVIMENTAÇÃO EM C.B.U.Q. E URBANIZAÇÃO

OBRA: RECAPEAMENTO EM C.B.U.Q.
LOCAL: RUA PARANÁ - TRECHO ENTRE AS RUAS SALVADOR ALVES SIQUEIRA, RUA ANTONIO DOMINGUES DE OLIVEIRA, VALDEVINO BATISTA DOS SANTOS E VEREADOR LUCAS CARVALHO.

PREFEITURA MUNICIPAL DE RIBEIRÃO DO PINHAL
CNPJ: 76.968.064/0001-4-2

BRUNO H. DE OLIVEIRA REGHIN
ENGENHEIRO CIVIL
CREA: PR-129992/D

DESCRIÇÃO: PAVIMENTAÇÃO EM CONCRETO BETUMINOSO USINADO A QUENTE

PRANCHA: 05/07

DESENHO: BRUNO REGHIN

DATA: AGOSTO/2018