

QUESTIONÁRIO AMBIENTAL

Município:
RIBEIRÃO DO PINHAL

CNPJ:
76.968.064/0001-42

Projeto:
Revitalização da Praça Central - Erasmo Cordeiro

Componente:
Praça

Prioridade:
54
Programa
PAM

Convênio:
0

Contato:
JOÃO VITOR SIQUEIRA SANTOS

CPF:
421.173.788-03

CAU/CREA:
PR-152.855/D

Cargo:
Engenheiro Civil

e-mail:
pinhalengenharia@outlook.com

Telefone:
(43) 3551-8300

01. DESCRIÇÃO DO OBJETO

Descrição:
Revitalização de Praça Municipal

Objeto:
Revitalização da Praça Central - Erasmo Cordeiro, contendo os seguintes serviços: demolição de revestimento (piso) cerâmico existente; retirada de estrutura (cobertura) metálica existente; fundações para nova estrutura metálica (estacas + blocos de coroamento, incluso formas); fabricação e instalação de nova estrutura metálica (cobertura para pontos de taxi); reforma de canteiros de árvores (incluso rebocamento e pintura); execução de pavimentação (passeio) em piso intertravado de concreto (páver); reforma das grades metálicas de proteção; corte e destocamento de árvores; substituição de bancos; instalação de lixeiras; instalação de luminárias LED solares; limpeza final.

02. LOCALIZAÇÃO

Endereço: Ruas São Paulo, Paraná, Desembargador Antônio F.F. da Costa, João Rodrigues de Oliveira

Bairro: Centro

Área Construída: 280,6 m²
Matrícula do Terreno: 8960

Área do Terreno: 7.744,00 m2
Registro de imóveis: Registro de Imóveis da Comarca de Ribeirão do Pinhal




Comarca: Ribeirão do Pinhal

03. DIAGNÓSTICO AMBIENTAL

		SIM	NÃO
a	O Município possui legislação ambiental? <i>Caso afirmativo, informe o número da Lei Municipal</i>		X
b	Informe as Leis Estaduais e Federais aplicáveis:		
c	O empreendimento necessita de Autorização ou Licença Ambiental? <i>Caso afirmativo, informe o número do documento:</i> <i>Certificado de Dispensa de Licenciamento Ambiental Estadual nº 278788</i>	X	
d	O empreendimento necessita de PCA/EIA RIMA? <i>Caso afirmativo, informe o número do documento:</i>		X
e	O empreendimento necessita de Estudo de Impacto de Vizinhança - EIV? <i>Caso afirmativo, informe o número do documento e legislação municipal pertinente:</i>		X

3.1 O PROJETO SITUA-SE EM:

		SIM	NÃO
a	Área de manancial de abastecimento de água		X
b	Área de reflorestamento de araucária (espécies com mais de 30 anos)		X
c	Área de influência de manguezais		X
d	Área de várzea		X
e	Unidades de Conservação		X
f	Encostas com declividade superior a 30%		X
g	Áreas de preservação permanente ou APA		X

		<p align="center"> Governo do Estado do Paraná Secretaria de Estado do Desenvolvimento Urbano e de Obras Públicas Rua Jacy Loureiro de Campos, s/n 2º andar Centro Cívico CEP 80530-140 Caixa Postal 15079 Curitiba Paraná Fone (41) 3350 – 3300 http://www.paranacidade.org.br/ </p>			
					
QUESTIONÁRIO AMBIENTAL					
h	Área de vulnerabilidade social/ambiental por enchentes, desequilíbrios climáticos, área de encosta sujeita a deslizamentos?				X
i	<p>Área com indícios de possível contaminação do solo do terreno ou logradouro por descarte de efluentes no solo ou esgoto a céu aberto, manchas no solo, odores de substâncias químicas, alterações na vegetação, ocorrência de animais mortos, vazamento ou derramamento de substâncias químicas, odor de gás e/ou combustível, ou quando nas áreas anexas, ou no próprio imóvel no passado, tiveram atividades como posto de gasolina, armazenamento de resíduos, indústrias poluentes, e similares?</p> <p>Caso afirmativo, justifique quais:</p>				X

PARANÁ
GOVERNO DO ESTADO

Governo do Estado do Paraná
Secretaria de Estado do Desenvolvimento Urbano e de Obras Públicas
Rua Jacy Loureiro de Campos, s/n | 2º andar | Centro Cívico CEP 80530-140 | Caixa Postal 15079
Curitiba | Paraná | Fone (41) 3350 – 3300 <http://www.paranacidade.org.br/>

ParanaCidade

QUESTIONÁRIO AMBIENTAL

3.2 SISTEMAS/FONTES DE ÁGUA EXISTENTES

		SIM	NÃO
a	Poço individual		X
b	Fonte Superficial individual		X
c	Ligação com rede de abastecimento de água	X	

3.3 SISTEMAS DE COLETA DE ESGOTO EXISTENTES

		SIM	NÃO
a	Existe rede de esgoto pública com tratamento?	X	
b	Existe fossa Séptica Individual?		X
c	Existe fossa Séptica Coletiva?		X
d	Existe tratamento: <i>Se existir tratamento, especificar:</i> Existe Estação de Tratamento de Esgoto - ETE no Município, cuja coleta através de rede e operação é efetuada pela SANEPAR.	X	

3.4 CARACTERÍSTICAS DA ÁREA DE INFLUÊNCIA DO PROJETO

		SIM	NÃO
a	Cursos d'água próximos		X
b	Área inundável		X
c	Características da área de influência direta (no entorno de 100 m) Número e tipo de estabelecimentos industriais, inclusive oficinas: Existem depósitos de lixo: <i>Em caso afirmativo, especificar número e magnitude:</i>		X
d	Existem águas estagnadas onde possam desenvolver-se mosquitos:		X
e	Existem problemas de ruído e maus odores que podem afetar a atividade: <i>Em caso afirmativo, especificar:</i>		X

3.5 REDE DE DISTRIBUIÇÃO DE ENERGIA ELÉTRICA EXISTENTES

		SIM	NÃO
a	Média Tensão		X
b	Baixa Tensão	X	
c	Captação de Energia Solar		X
d	Micro Sistemas de Energia		X

3.6 SISTEMA DE ILUMINAÇÃO PÚBLICA EXISTENTES

		SIM	NÃO
a	Iluminação Pública Convencional		X
b	Iluminação Pública em LED	X	

3.7 SISTEMA DE COLETA DE RESÍDUOS SÓLIDOS E DOMÉSTICOS EXISTENTES

		SIM	NÃO
a	Coleta de Resíduos Domésticos	X	
b	Coleta Seletiva de Resíduos Sólidos	X	
c	Coleta de Resíduos Sólidos Hospitalares		X
d	Coleta de Resíduos Perigosos		X
f	Frequência de coleta (na área do projeto) e disposição dos resíduos (aterro sanitário/ aterro controlado/ aterro sem controle/ lixão) Coleta diariamente. Disposição em aterro sanitário em outro município, sendo realizado apenas o transbordo neste município.		

3.8 OUTRAS CARACTERÍSTICAS DO LOCAL ONDE SERÁ EXECUTADO O EMPREENDIMENTO

		SIM	NÃO
a	Atividades econômicas <i>Descreva:</i> No entorno da praça em questão, existem diversas edificações comerciais/institucionais, tais como mercados, bancos, lojas, farmácias etc.	X	
b	População local <i>Descreva:</i> Por se tratar de área comercial/institucional, há poucas residências. A população é composta por trabalhadores no horário comercial.		
c	Possui vegetação nativa?		X
d	Presença de animais silvestres?		X
e	Necessidade de contenção de processos erosivos?		X
f	Possui área de bota fora/ empréstimo, aprovado pelo órgão ambiental municipal? <i>Insira o croqui de localização do bota fora/empréstimo utilizando o Google Earth ou o SEDU PARANACIDADE Interativo</i>		X

QUESTIONÁRIO AMBIENTAL

4. IMPACTO AMBIENTAL

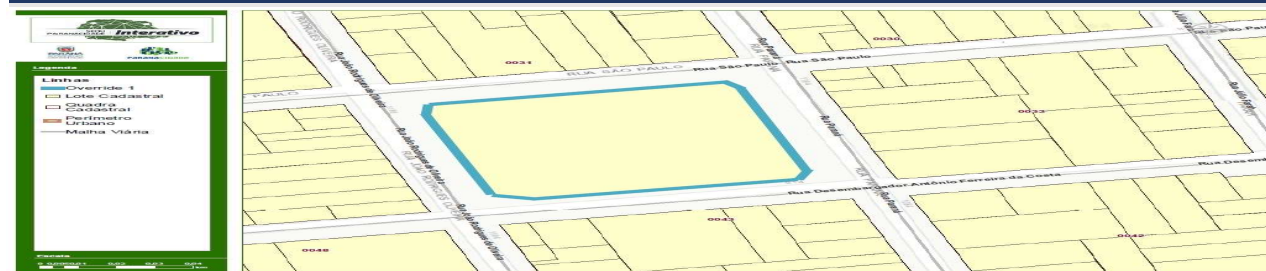
		SIM	NÃO
a	Requer desmate? Caso afirmativo, especifique as áreas: O desmate em questão diz respeito apenas às árvores exóticas, isto é, não nativas. Trata-se de situação pontual, apenas uma unidade.	X	
b	Gera resíduos sólidos? Caso afirmativo, especifique os tipos e volumes: A demolição do piso existente (1.056,62 m²) irá gerar, aproximadamente, 158,5m³ de entulho, considerando esp. 15 cm (piso+arg. assent.)	X	
c	Requer movimentação de terras? Caso afirmativo, especifique o volume:		X
d	Possibilidade de problemas referentes às águas pluviais:		X

5. MEDIDAS DE MITIGAÇÃO AOS IMPACTOS AMBIENTAIS

		SIM	NÃO
a	Água para consumo dentro dos padrões de potabilidade	X	
b	Esgotamento Sanitário Fossa séptica: Fossa séptica e disposição/tratamento do efluente: Em caso afirmativo, especificar disposição/tratamento e taxa de absorção do solo:	X	X
	Rede de coleta: Existe tratamento para a rede de coleta: Nota: Se o projeto prevê utilização de fossa séptica, preencher formulário específico.	X	
c	Existem serviços de coleta e disposição final de resíduos sólidos (lixo) Em caso afirmativo, informar a frequência da coleta e o tipo de disposição final prevista: Coleta diariamente. Disposição em aterro sanitário em outro município, sendo realizado apenas o transbordo neste município.	X	
d	Existe projeto para sistema de drenagem de águas:		X
e	Arborização no entorno do empreendimento:	X	

6.1. OUTRAS CARACTERÍSTICAS

7. CROQUI DE LOCALIZAÇÃO (utilizando o Google Earth ou o SEDU PARANACIDADE Interativo)



Londrina, 14 de outubro de 2022

Declaro para os devidos fins, que as informações prestadas são verdadeiras e preenchidas de acordo com a vistoria "in loco" na(s) área(s) em que será implantado o Projeto Executivo em pauta, com a finalidade de realizar o levantamento das características específicas locais, constatar infraestruturas existentes e de justificar os serviços previstos no projeto apresentado. Por ser expressão da verdade, assino abaixo:



JOÃO VITOR SIQUEIRA SANTOS
Engenheiro Civil
PR-152.855/D

Atesto que as informações repassadas pelo Município atendem aos critérios de elegibilidade e estão compatíveis com o projeto apresentado.

DAVID PIERIN
Analista de Desenvolvimento Municipal
CAU A55067-1